

2022年4月1日～ 料金一部変更 (特大車・中型車)

GO!

5号湾岸線!



NO_xや
CO₂を
軽減!

沿道環境に優しい!

高速料金が
3割
お得

料金がおトクに!

走行も
スムーズ!

移動時間を短縮!

環境ロードプライシング割引

国道43号・阪神高速3号神戸線沿道の大气環境改善のため、普通車と比べ環境負荷が特に高い大型車を中心に5号湾岸線利用料金を割引くことによって、交通転換を図る施策です。



対象車は

特大車・大型車に加えて、ETCコーポレートカードをご利用の中型車が対象です。

特大車



- 普通貨物自動車（4車軸以上で、大型車に区分される普通貨物自動車以外のもの）
- けん引中型車と被けん引自動車（2車軸以上）との連結車両
- けん引大型車と被けん引自動車との連結車両で車軸数の合計が4車軸以上のもの
- 特大車がけん引する連結車両
- 大型特殊自動車
- バス（乗車定員30人以上のもの、または車両総重量8t以上のもの（いずれも路線バスを除く））

大型車



- 普通貨物自動車（車両総重量8t以上または最大積載量5t以上で3車軸以下のもの、車両の総重量、長さ等が車両制限令第3条第1項第2号イに定める限度以下で4車軸のもの及び被けん引自動車を連結していないセミトレーラ用トラクターで3車軸のもの）
- バス（乗車定員30人以上または車両総重量8t以上の路線バス及び車両総重量8t以上で、乗車定員29人以下かつ車長9m未満のもの）
- けん引普通車と被けん引自動車（2車軸以上）との連結車両
- けん引中型車と被けん引自動車（1車軸）との連結車両
- けん引大型車（2車軸）と被けん引自動車（1車軸）との連結車両

中型車



- 普通貨物自動車（車両総重量8t未満かつ最大積載量5t未満で3車軸以下のものまたは被けん引自動車を連結していないセミトレーラ用トラクターで2車軸のもの）
- マイクロバス（乗用定員11人以上29人以下で車両総重量8t未満のもの）




中型車については所定の事前登録手続きが必要です。

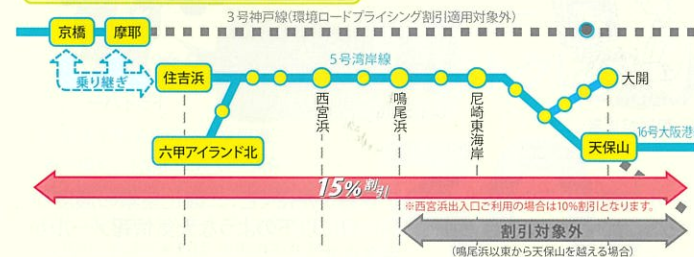
環境にやさしく、コスト削減にもつながる!

環境ロードプライシング割引の概要

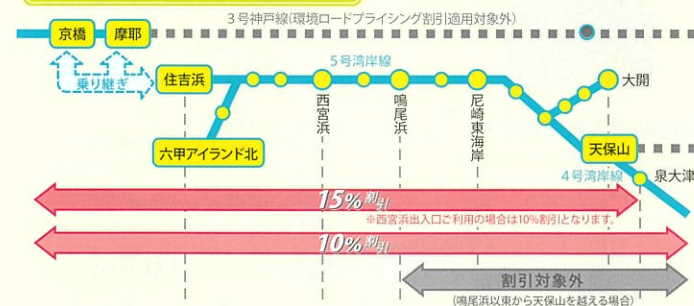
A 5号湾岸線の天保山より西の区間をご利用の場合 天保山までのご利用なら原則3割引に。



B 5号湾岸線～天保山を越えて東の区間(大阪市内方面)をご利用の場合 大阪市内まで行っても割引が。



C 5号湾岸線～天保山を越えて南の区間(りんくう方面)をご利用の場合 神戸～りんくうでも1割引です。



※一通行において以下のいずれかの項目に当てはまる場合、割引は適用されません。

- 六甲アイランド北～天保山までの間、または淀川左岸舞洲～大開までの間を通行しない場合。
- 鳴尾浜～湾岸舞洲区間、または淀川左岸線の各出入口を発着し、かつ天保山を越えてご利用になる場合。
- 3号神戸線摩耶出入口～西長堀出入口までの間、またはその一部を通行した場合。
- ETC無線通行以外でのご利用の場合。

※環境ロードプライシング割引と短距離区間利用割引との併用はできません。

中型車もコーポレートカードでお得

環境ロードプライシング割引の適用となるためには利用条件があります。
下記チェックシートでご確認下さい。

対象車



特大車



大型車



中型車

ETC利用ですか?



YES

割引適用となりません

NO

ETCコーポレートカードをご利用ですか?



YES

中型車についてはETCコーポレートカードが必要です。
加入手続き等はNEXCO各社取扱窓口へお問い合わせください。

NO

事前登録手続きをお願いしております。

ナンバープレート情報、ETCコーポレートカード情報をご用意の上、阪神高速ホームページにてお手続きください。

※登録は無料です。

※ETCコーポレートカードを更新された場合は、再度登録が必要です。

環境RP 事前登録申込み

検索

環境ロードプライシング割引が適用になります

料金・制度のお問い合わせは

阪神高速お客さまセンター

TEL:06-6576-1484

24時間(年中無休)

事前登録手続きのお問い合わせは

阪神高速環境ロードプライシング拡充受付事務局

TEL:06-6571-9291

土日祝・年末年始を除く/9:30~17:00

2022年3月発行

環境への影響を減らし 輸送の効率化を実現!

5号湾岸線を利用すると

NO_xやCO₂が減って 沿道環境に優しい!

排出ガスの量が多くなるのは、車の発進時や低速度での走行時。混雑の少ない5号湾岸線は他の道路よりも速く安定した速度で走行できるので、NO_xやCO₂などの排出量を少なくし、環境への影響を軽減できます。阪神間の沿道環境改善のためにも、ぜひ5号湾岸線をご利用下さい。



高速道路料金が3割おトクに!

大型車や特大車のほか中型車で5号湾岸線をご利用いただくと、天保山以西の区間内でのご利用の場合、料金が原則3割引きになります。また、西宮浜以西のご利用であれば、大阪市内方面やりんくう方面間を走っても10~15%引きになります。

※割引率はご利用区間によって変わります。

走行もスムーズ!

5号湾岸線は制限速度が80km/hで、国道43号や3号神戸線に比べほとんど渋滞がないので、より確実性の高い運送計画を立てていただけます。また5号湾岸線は景色が良く、カーブの緩やかな片側3車線。ドライバーにも、積荷にも優しい道路です。



『環境ロードプライシング割引』の対象車種・対象区間等の情報は、阪神高速ホームページからもご覧いただけます。



環境改善にご協力を!!

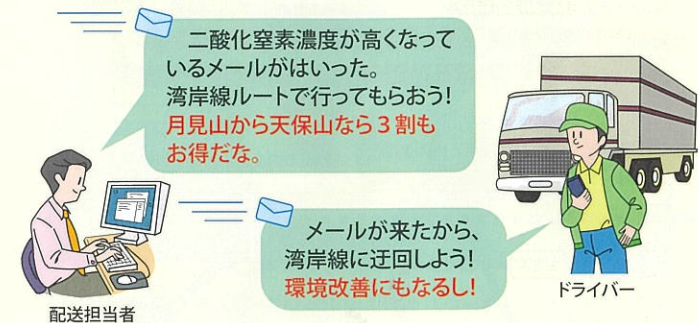
国道43号 大気情報メールの登録のお願い

登録は簡単! スマートフォン、携帯、パソコンから

国土交通省兵庫国道事務所・大阪国道事務所では、国道43号沿道での大気濃度に関する情報を毎日ホームページと携帯サイトで提供しています。

中でも特に二酸化窒素(NO₂)濃度の高い日には、メールによって濃度値をお知らせし、**阪神高速5号湾岸線を通行していただくことで、国道43号沿道の環境改善**へのご協力をお願いしています。

メールの利用イメージ



メール登録は以下のQRコードからもご利用頂けます。



国道43号大気情報HP
<http://r43taikirealtime.jp>
(PC・スマートフォン・携帯)

ご登録いただくと、二酸化窒素の濃度が高い日に以下のような大気情報メールが届きます。

■ 国道43号 沿道NO₂(二酸化窒素)濃度上昇のお知らせ ■

12月1日 15時現在、現在 国道43号沿道のNO₂濃度『60ppb』濃度が高くなっています!

阪神高速5号湾岸線へ迂回するなど、国道43号の沿道環境改善のために是非ご協力をお願いします。

■ 詳しくは <http://www.r43taikirealtime.jp/> でご確認ください。

※メールの通信には携帯電話やスマートフォンのご契約内容に応じた通信料がかかります。ご注意ください。

【問い合わせ先】

国土交通省 近畿地方整備局

大阪国道事務所 地域調整課

兵庫国道事務所 計画課

電話 06-6932-1421 (代)

電話 078-334-1600 (代)

環境ロードプライシング割引料金早見表



特大車

2022.4.1~

区間	距離	定価	割引後	割引額
3 月見山※1 (第二神明)	-5 天保山	31.0 km	3,040円 ▶ 2,130円	-910円
	-4 南港中	35.7 km	3,350円 ▶ 2,850円	-500円
	-4 大浜	42.3 km	3,350円 ▶ 2,850円	-500円
	-4 りんくうJCT	67.3 km	3,350円 ▶ 3,010円	-340円
	-2 大開	33.7 km	3,280円 ▶ 2,300円	-980円
3 京橋※2	-15 湊町	40.7 km	3,350円 ▶ 2,850円	-500円
	-14 松原JCT	51.0 km	3,350円 ▶ 2,850円	-500円
	-5 天保山	22.2 km	2,260円 ▶ 1,580円	-680円
	-4 南港中	26.9 km	2,680円 ▶ 2,280円	-400円
	-4 大浜	33.5 km	3,270円 ▶ 2,780円	-490円
	-4 りんくうJCT	58.5 km	3,350円 ▶ 3,010円	-340円
	-2 大開	24.9 km	2,500円 ▶ 1,750円	-750円
	-15 湊町	31.9 km	3,120円 ▶ 2,650円	-470円
	-14 松原JCT	42.2 km	3,350円 ▶ 2,850円	-500円
	-5 天保山	18.7 km	1,940円 ▶ 1,360円	-580円
5 住吉浜	-4 南港中	23.4 km	2,360円 ▶ 2,010円	-350円
	-4 大浜	30.0 km	2,950円 ▶ 2,510円	-440円
	-4 りんくうJCT	55.0 km	3,350円 ▶ 3,010円	-340円
	-2 大開	21.4 km	2,190円 ▶ 1,530円	-660円
	-15 湊町	28.4 km	2,810円 ▶ 2,390円	-420円
	-14 松原JCT	38.7 km	3,350円 ▶ 2,850円	-500円
	-5 天保山	12.5 km	1,390円 ▶ 970円	-420円
5 西宮浜	-4 南港中	17.2 km	1,810円 ▶ 1,630円	-180円
	-4 大浜	23.8 km	2,400円 ▶ 2,160円	-240円
	-4 りんくうJCT	48.8 km	3,350円 ▶ 3,010円	-340円
	-2 大開	15.2 km	1,630円 ▶ 1,140円	-490円
	-15 湊町	22.2 km	2,260円 ▶ 2,030円	-230円
5 鳴尾浜	-14 松原JCT	32.5 km	3,180円 ▶ 2,860円	-320円
	-5 天保山	9.2 km	1,100円 ▶ 770円	-330円
	-4 南港中	13.9 km	1,520円 ▶ 1,520円	-0円
	-2 大開	11.9 km	1,340円 ▶ 940円	-400円
	-15 湊町	18.9 km	1,960円 ▶ 1,960円	-0円
5 尼崎末広	-5 天保山	7.0 km	900円 ▶ 630円	-270円
	-4 南港中	11.7 km	1,320円 ▶ 1,320円	-0円
	-2 大開	9.7 km	1,140円 ▶ 800円	-340円
	-15 湊町	16.7 km	1,770円 ▶ 1,770円	-0円
	-3 京橋	15.2 km	1,630円 ▶ 1,030円	-600円
5 尼崎東海岸	-3 月見山※3	24.0 km	2,420円 ▶ 1,030円	-1,390円
	-3 京橋	16.0 km	1,700円 ▶ 1,030円	-670円
	-3 月見山※3	24.8 km	2,490円 ▶ 1,030円	-1,460円
5 中島	-5 天保山	4.7 km	690円 ▶ 480円	-210円
	-2 大開	7.4 km	940円 ▶ 660円	-280円

距離は阪神高速道路のみのご利用距離を表示しています。

● 鳴尾浜以東から天保山を越えてご利用になる場合は割引対象外です。

※1 3号神戸線「京橋」もしくは「摩耶」から5号湾岸線「六甲アイランド北」もしくは「住吉浜」に乗り継いだ場合。ただし、この表では「摩耶」⇄「住吉浜」間で乗り継いだ場合を表示しています。

※2 3号神戸線「摩耶」から5号湾岸線「六甲アイランド北」もしくは「住吉浜」に乗り継いだ場合。ただし、この表では「摩耶」⇄「住吉浜」間で乗り継いだ場合を表示しています。

※3 5号湾岸線「六甲アイランド北」もしくは「住吉浜」から3号神戸線「京橋」もしくは「摩耶」に乗り継いだ場合。ただし、この表では「住吉浜」⇄「摩耶」間で乗り継いだ場合、かつ、月見山からそのまま第二神明道路まで走行した場合を表示しています。

環境ロードプライシング割引料金早見表



大型車

2022.4.1~(変更なし)

区間	距離	定価	割引後	割引額
3 月見山※1 (第二神明)	-5 天保山	31.0 km	1,940円 ▶ 1,360円	-580円
	-4 南港中	35.7 km	2,080円 ▶ 1,770円	-310円
	-4 大浜	42.3 km	2,080円 ▶ 1,770円	-310円
	-4 りんくうJCT	67.3 km	2,080円 ▶ 1,870円	-210円
	-2 大開	33.7 km	2,080円 ▶ 1,460円	-620円
3 京橋※2	-15 湊町	40.7 km	2,080円 ▶ 1,770円	-310円
	-14 松原JCT	51.0 km	2,080円 ▶ 1,770円	-310円
	-5 天保山	22.2 km	1,460円 ▶ 1,020円	-440円
	-4 南港中	26.9 km	1,720円 ▶ 1,460円	-260円
	-4 大浜	33.5 km	2,070円 ▶ 1,760円	-310円
	-4 りんくうJCT	58.5 km	2,080円 ▶ 1,870円	-210円
	-2 大開	24.9 km	1,610円 ▶ 1,130円	-480円
	-15 湊町	31.9 km	1,980円 ▶ 1,680円	-300円
	-14 松原JCT	42.2 km	2,080円 ▶ 1,770円	-310円
	-5 天保山	18.7 km	1,280円 ▶ 900円	-380円
5 住吉浜	-4 南港中	23.4 km	1,530円 ▶ 1,300円	-230円
	-4 大浜	30.0 km	1,880円 ▶ 1,600円	-280円
	-4 りんくうJCT	55.0 km	2,080円 ▶ 1,870円	-210円
	-2 大開	21.4 km	1,420円 ▶ 990円	-430円
	-15 湊町	28.4 km	1,800円 ▶ 1,530円	-270円
	-14 松原JCT	38.7 km	2,080円 ▶ 1,770円	-310円
	-5 天保山	12.5 km	940円 ▶ 660円	-280円
5 西宮浜	-4 南港中	17.2 km	1,200円 ▶ 1,080円	-120円
	-4 大浜	23.8 km	1,550円 ▶ 1,390円	-160円
	-4 りんくうJCT	48.8 km	2,080円 ▶ 1,870円	-210円
	-2 大開	15.2 km	1,090円 ▶ 760円	-330円
	-15 湊町	22.2 km	1,460円 ▶ 1,310円	-150円
5 鳴尾浜	-14 松原JCT	32.5 km	2,020円 ▶ 1,820円	-200円
	-5 天保山	9.2 km	770円 ▶ 540円	-230円
	-4 南港中	13.9 km	1,020円 ▶ 1,020円	-0円
	-2 大開	11.9 km	910円 ▶ 640円	-270円
	-15 湊町	18.9 km	1,290円 ▶ 1,290円	-0円
5 尼崎末広	-5 天保山	7.0 km	650円 ▶ 450円	-200円
	-4 南港中	11.7 km	900円 ▶ 900円	-0円
	-2 大開	9.7 km	790円 ▶ 550円	-240円
	-15 湊町	16.7 km	1,170円 ▶ 1,170円	-0円
	-3 京橋	15.2 km	1,090円 ▶ 760円	-330円
5 尼崎東海岸	-3 月見山※3	24.0 km	1,560円 ▶ 1,030円	-530円
	-3 京橋	16.0 km	1,130円 ▶ 790円	-340円
	-3 月見山※3	24.8 km	1,600円 ▶ 1,030円	-570円
5 中島	-5 天保山	4.7 km	530円 ▶ 370円	-160円
	-2 大開	7.4 km	670円 ▶ 470円	-200円

距離は阪神高速道路のみのご利用距離を表示しています。

● 記載以外の区間の料金については、阪神高速ホームページでご確認下さい。

環境ロードプライシング割引料金早見表



中型車

ETCコーポレートカード
ご利用限定
※中型車については、
所定の事前登録が必要です。

2022.4.1~

区間	距離	定価	割引後	割引額
3 月見山※1 (第二神明)	-5 天保山	31.0 km	1,480円 ▶ 1,040円	-440円
	-4 南港中	35.7 km	1,560円 ▶ 1,330円	-230円
	-4 大浜	42.3 km	1,560円 ▶ 1,330円	-230円
	-4 りんくうJCT	67.3 km	1,560円 ▶ 1,400円	-160円
	-2 大開	33.7 km	1,560円 ▶ 1,090円	-470円
3 京橋※2	-15 湊町	40.7 km	1,560円 ▶ 1,330円	-230円
	-14 松原JCT	51.0 km	1,560円 ▶ 1,330円	-230円
	-5 天保山	22.2 km	1,140円 ▶ 800円	-340円
	-4 南港中	26.9 km	1,320円 ▶ 1,120円	-200円
	-4 大浜	33.5 km	1,560円 ▶ 1,330円	-230円
	-4 りんくうJCT	58.5 km	1,560円 ▶ 1,400円	-160円
	-2 大開	24.9 km	1,250円 ▶ 870円	-380円
	-15 湊町	31.9 km	1,520円 ▶ 1,290円	-230円
	-14 松原JCT	42.2 km	1,560円 ▶ 1,330円	-230円
	-5 天保山	18.7 km	1,000円 ▶ 700円	-300円
5 住吉浜	-4 南港中	23.4 km	1,190円 ▶ 1,010円	-180円
	-4 大浜	30.0 km	1,440円 ▶ 1,220円	-220円
	-4 りんくうJCT	55.0 km	1,560円 ▶ 1,400円	-160円
	-2 大開	21.4 km	1,110円 ▶ 780円	-330円
	-15 湊町	28.4 km	1,380円 ▶ 1,170円	-210円
	-14 松原JCT	38.7 km	1,560円 ▶ 1,330円	-230円
	-5 天保山	12.5 km	760円 ▶ 530円	-230円
5 西宮浜	-4 南港中	17.2 km	950円 ▶ 850円	-100円
	-4 大浜	23.8 km	1,200円 ▶ 1,080円	-120円
	-4 りんくうJCT	48.8 km	1,560円 ▶ 1,400円	-160円
	-2 大開	15.2 km	870円 ▶ 610円	-260円
	-15 湊町	22.2 km	1,140円 ▶ 1,030円	-110円
5 鳴尾浜	-14 松原JCT	32.5 km	1,540円 ▶ 1,390円	-150円
	-5 天保山	9.2 km	630円 ▶ 440円	-190円
	-4 南港中	13.9 km	820円 ▶ 820円	-0円
	-2 大開	11.9 km	740円 ▶ 520円	-220円
	-15 湊町	18.9 km	1,010円 ▶ 1,010円	-0円
5 尼崎末広	-5 天保山	7.0 km	550円 ▶ 380円	-170円
	-4 南港中	11.7 km	730円 ▶ 730円	-0円
	-2 大開	9.7 km	650円 ▶ 450円	-200円
	-15 湊町	16.7 km	930円 ▶ 930円	-0円
	-3 京橋	15.2 km	870円 ▶ 510円	-360円
5 尼崎東海岸	-3 月見山※3	24.0 km	1,210円 ▶ 510円	-700円
	-3 京橋	16.0 km	900円 ▶ 510円	-390円
	-3 月見山※3	24.8 km	1,240円 ▶ 510円	-730円
5 中島	-5 天保山	4.7 km	460円 ▶ 320円	-140円
	-2 大開	7.4 km	560円 ▶ 390円	-170円

距離は阪神高速道路のみのご利用距離を表示しています。

● 鳴尾浜以東から天保山を越えてご利用になる場合は割引対象外です。

※1 3号神戸線「京橋」もしくは「摩耶」から5号湾岸線「六甲アイランド北」もしくは「住吉浜」に乗り継いだ場合。ただし、この表では「摩耶」⇄「住吉浜」間で乗り継いだ場合を表示しています。

※2 3号神戸線「摩耶」から5号湾岸線「六甲アイランド北」もしくは「住吉浜」に乗り継いだ場合。ただし、この表では「摩耶」⇄「住吉浜」間で乗り継いだ場合を表示しています。

※3 5号湾岸線「六甲アイランド北」もしくは「住吉浜」から3号神戸線「京橋」もしくは「摩耶」に乗り継いだ場合。ただし、この表では「住吉浜」⇄「摩耶」間で乗り継いだ場合、かつ、月見山からそのまま第二神明道路まで走行した場合を表示しています。